



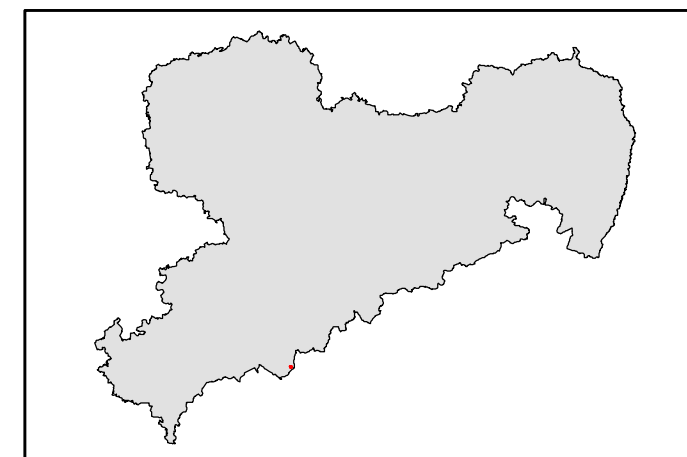
# Übersichtskarte Lebensraumtypen und Arthabitate im SCI Nr. 271 "Kalkbruch Hammerunterwiesenthal" 1:10.000

## Lebensraumtypen nach Anhang I der FFH-Richtlinie

-    6110\* Basophile Pionierrasen
  -    6520 Berg-Mähwiesen
  -    8150 Silikatschutthalden
  -    8160\* Kalkhaltige Schutthalden
  -    8210 Kalkfelsen mit Felsspaltvegetation
- \* Prioritärer Lebensraumtyp

## Habitatflächen für Arten nach Anhang II der FFH-Richtlinie

-  Großes Mausohr
-  Grenze des SCI 271 "Kalkbruch Hammerunterwiesenthal"



Herausgeber:  
Sächsisches Landesamt  
für Umwelt und Geologie



Bearbeitung: Plan T  
Planungsgruppe Landschaft und Umwelt  
Leitung: Gabriele Hintemann  
Bearbeiter: Markus Lindner  
Bearbeitungsstand: 29.02.2008

