



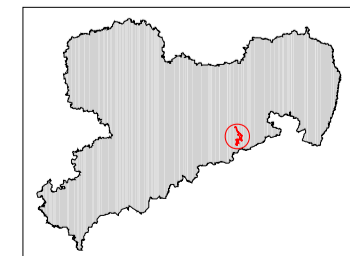
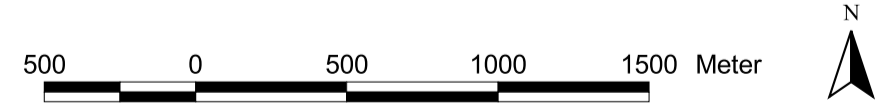


**Übersichtskarte Arthabitate Teil 2
im SCI 182 "Gottleubatal und angrenzende Laubwälder"
Karte 3
1 : 25.000**

Habitatflächen für Arten nach Anhang II der FFH-Richtlinie

-  Fischotter (Lutra lutra)
-  Großes Mausohr (Myotis myotis)
-  Spanische Flagge (Euplagia quadripunctaria)
-  Grenze des SCI 182 "Gottleubatal und angrenzende Laubwälder"



Herausgeber: Sächsisches Landesamt für Umwelt, Landwirtschaft und Geologie
LANDESAMT FÜR UMWELT, LANDWIRTSCHAFT UND GEOLOGIE
 Freistaat **SACHSEN**
 Bearbeitung: Landschaftsplanung Dr. Böhnert & Dr. Reichhoff GmbH, Freital
 Leitung: Dr. Wolfgang Böhnert
 Bearbeitung: Dr. Sabine Walter
 Bearbeitungsstand: 08.11.2010

Geobasisdaten: © 2008, Landesvermessungsamt Sachsen