






















Übersichtskarte Lebensraumtypen und Arthabitate im FFH-Gebiet Nr. 85E „Seidewitztal und Börnersdorfer Bach“

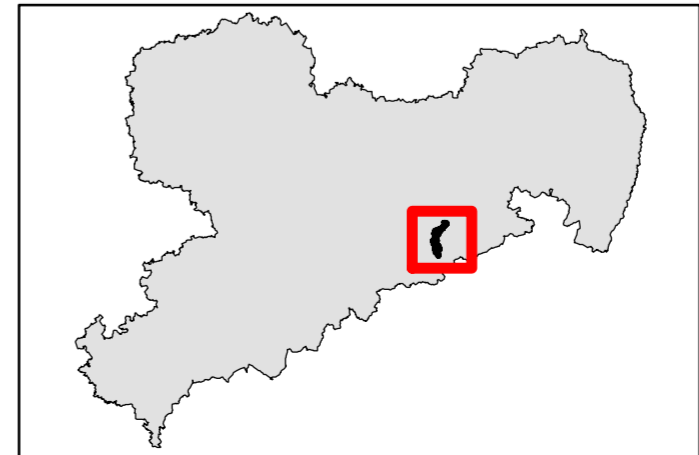
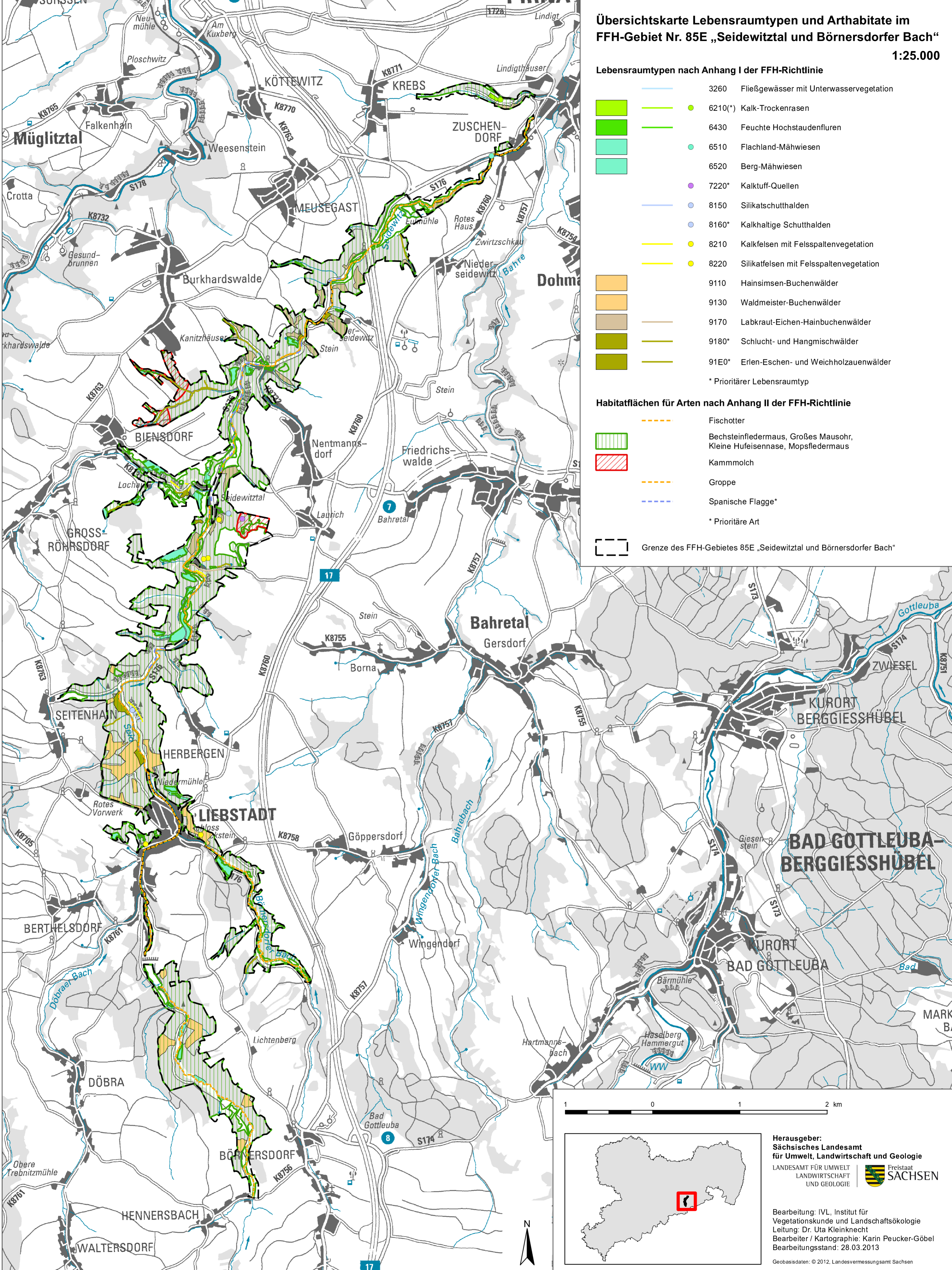
1:25.000

Lebensraumtypen nach Anhang I der FFH-Richtlinie

- | | | |
|---|---------|---|
|  | 3260 | Fließgewässer mit Unterwasservegetation |
|  | 6210(*) | Kalk-Trockenrasen |
|  | 6430 | Feuchte Hochstaudenfluren |
|  | 6510 | Flachland-Mähwiesen |
|  | 6520 | Berg-Mähwiesen |
|  | 7220* | Kalktuff-Quellen |
|  | 8150 | Silikatschutthalden |
|  | 8160* | Kalkhaltige Schutthalden |
|  | 8210 | Kalkfelsen mit Felsspaltvegetation |
|  | 8220 | Silikatfelsen mit Felsspaltvegetation |
|  | 9110 | Hainsimsen-Buchenwälder |
|  | 9130 | Waldmeister-Buchenwälder |
|  | 9170 | Labkraut-Eichen-Hainbuchenwälder |
|  | 9180* | Schlucht- und Hangmischwälder |
|  | 91E0* | Erlen-Eschen- und Weichholzaunenwälder |
- * Prioritärer Lebensraumtyp

Habitatflächen für Arten nach Anhang II der FFH-Richtlinie

- | | |
|---|--|
|  | Fischotter |
|  | Bechsteinfledermaus, Großes Mausohr, Kleine Hufeisennase, Mopsfledermaus |
|  | Kammolch |
|  | Groppe |
|  | Spanische Flagge* |
| | * Prioritäre Art |
|  | Grenze des FFH-Gebietes 85E „Seidewitztal und Börnersdorfer Bach“ |



Herausgeber:
Sächsisches Landesamt
für Umwelt, Landwirtschaft und Geologie
LANDESAMT FÜR UMWELT
LANDWIRTSCHAFT
UND GEOLOGIE

 Freistaat
SACHSEN

Bearbeitung: IVL, Institut für
Vegetationskunde und Landschaftsökologie
Leitung: Dr. Uta Kleinknecht
Bearbeiter / Kartographie: Karin Peucker-Göbel
Bearbeitungsstand: 28.03.2013

Geobasisdaten: © 2012, Landesvermessungsamt Sachsen

